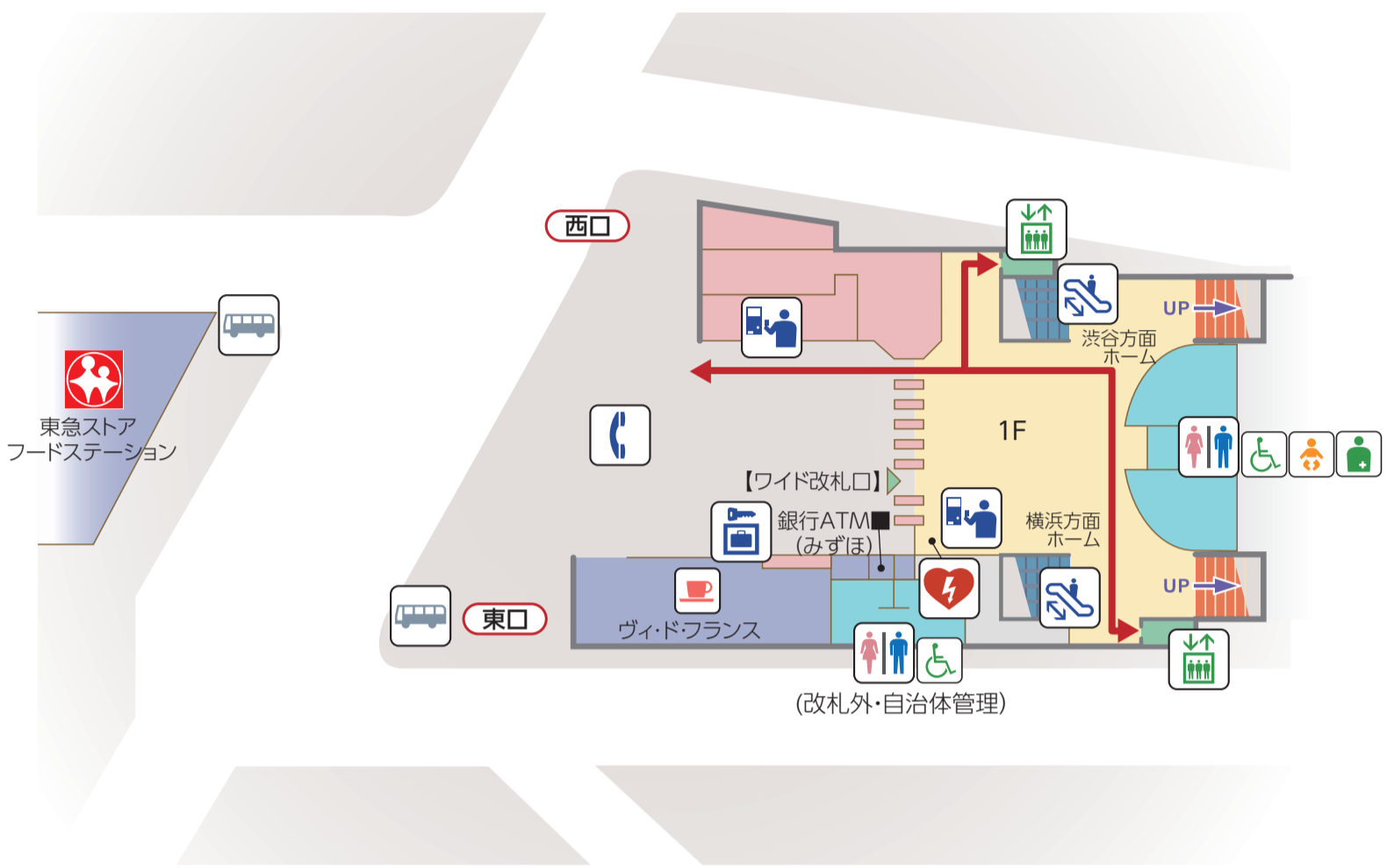
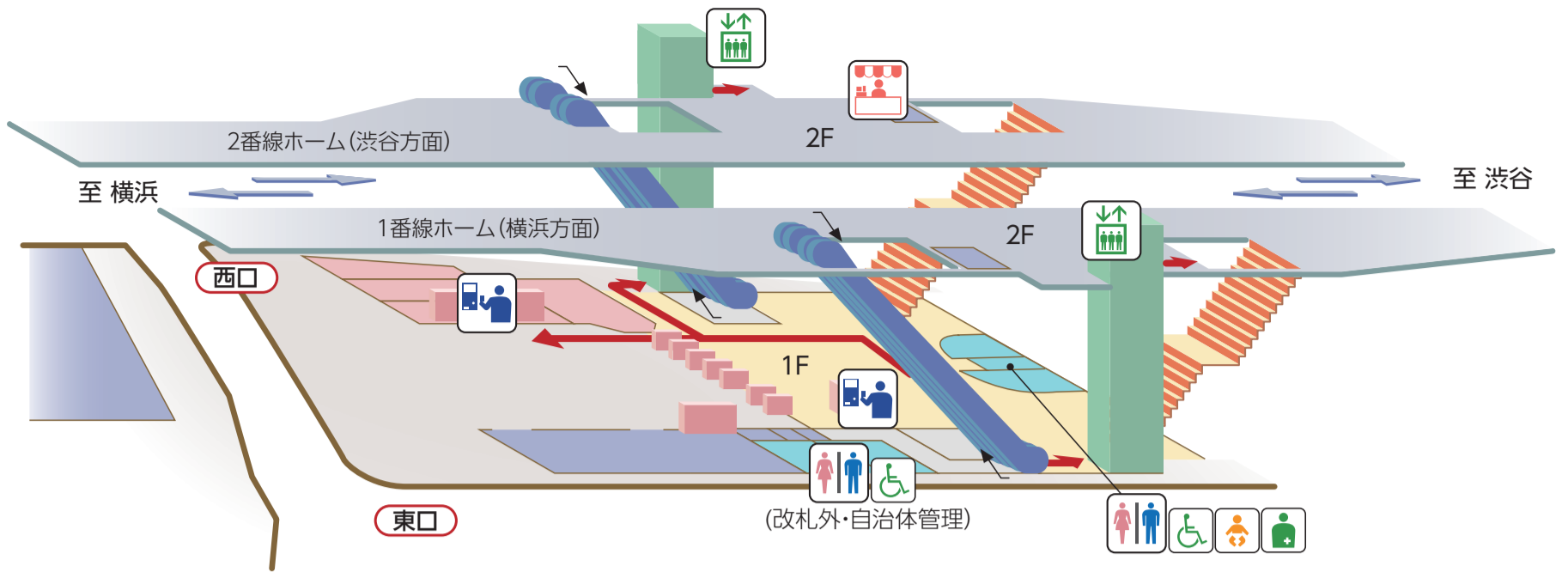


コンコースエリア
 階段・段差エリア
 東急東横線ホーム



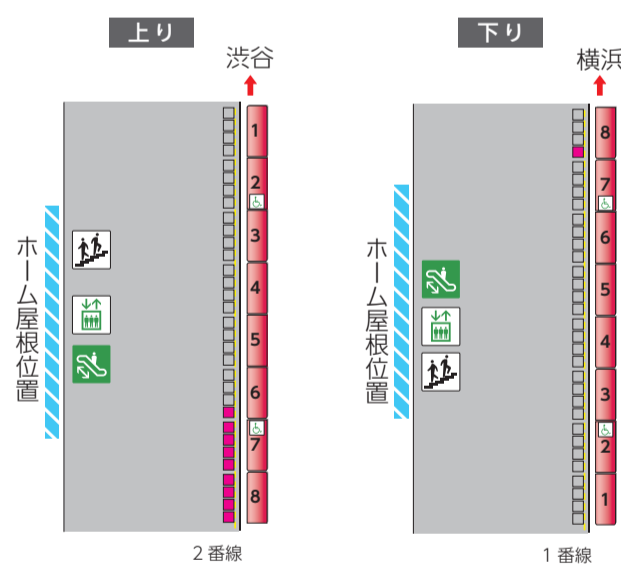
■ 目安値を概ね満たす乗降口
■ 目安値を満たさない乗降口
 車いすスペース →

目安値はホームと車両の段差が3cm以下、隙間が7cm以下を指します。
 ※当社車両(5050系)を基準としており、その他の車両では目安値を満たさない場合がございます。

5050系

※基準とする車両でも車両の混雑状況やホーム形状等により目安値を満たさない場合がございます。

● 凡例 アイコン
■ エスカレーター エスカレーター + 階段
 矢印は上下の方向を示しています。



コンコースエリア
 階段・段差エリア

● 凡例

↔ パリアフリールート
↑ エレベーター
↑ エスカレーター
↑↓ エスカレーター(上り・下り)
♿ スロープ
♿ トイレ
♿ 女性トイレ
♿ 男性トイレ
♿ トイレ(車いす対応)
♿ トイレ(乳幼児対応)
♿ トイレ(オストメイト対応)
♿ 多機能トイレ
♿ 券売機
♿ 定期券うりば
♿ AED
♿ 待合室
♿ コインロッカー
♿ 公衆電話
♿ 交番
♿ バス停
♿ タクシーのりば
♿ 売店
♿ 飲食施設
♿ 飲食施設(改札内)
♿ 喫茶・軽食
♿ 喫茶・軽食(改札内)
♿ 店舗
♿ 店舗(改札内)

出口案内

● 西口
 エルム通り
 大倉山公園(梅林)
 大倉山記念館
 大倉山2~5丁目
 大曽根台
 新羽町

● 東口
 レモンロード
 港北区総合庁舎
 区役所
 公会堂
 消防署
 大倉山1丁目
 大豆戸町
 大曽根1丁目
 師岡町

- 銀行ATM案内
- | | |
|----------------------|--------------------|
| 銀行ATM(三菱) ⇒ 三菱UFJ銀行 | 銀行ATM(川信) ⇒ 川崎信用金庫 |
| 銀行ATM(みずほ) ⇒ みずほ銀行 | 銀行ATM(イオン) ⇒ イオン銀行 |
| 銀行ATM(三井住友) ⇒ 三井住友銀行 | 銀行ATM(セブン) ⇒ セブン銀行 |
| 銀行ATM(きらぼし) ⇒ きらぼし銀行 | 銀行ATM(りそな) ⇒ りそな銀行 |

● 駅ホーム図 凡例

♿ エスカレーター(上り・下り)+階段
♿ エスカレーター(上り)+階段
♿ エスカレーター(下り)+階段
♿ 階段(上り・下り)