PT 18 市が尾駅立体図

2026年4月1日現在

コンコース エリア　階段・段差 エリア　東急田園都市線 ホーム

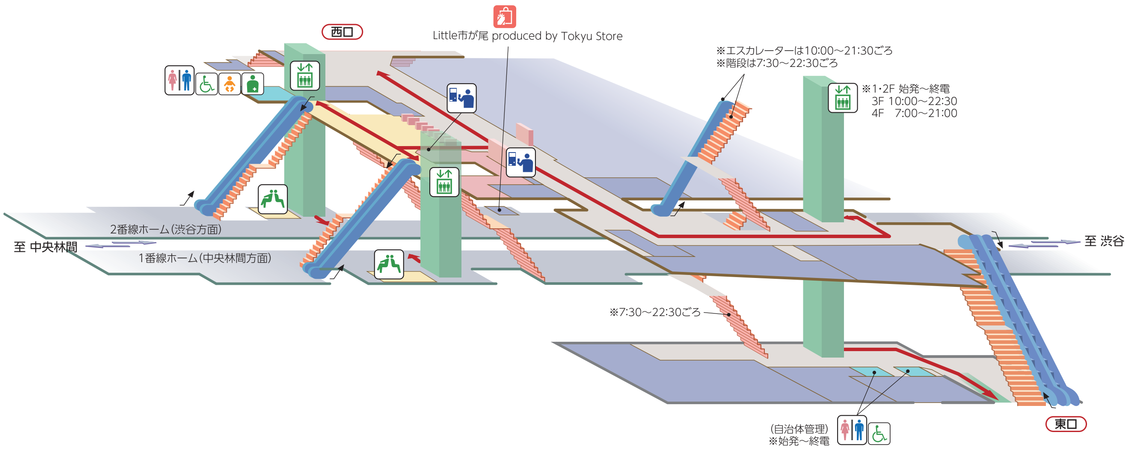

PT 18 市が尾駅平面図

2026年4月1日現在

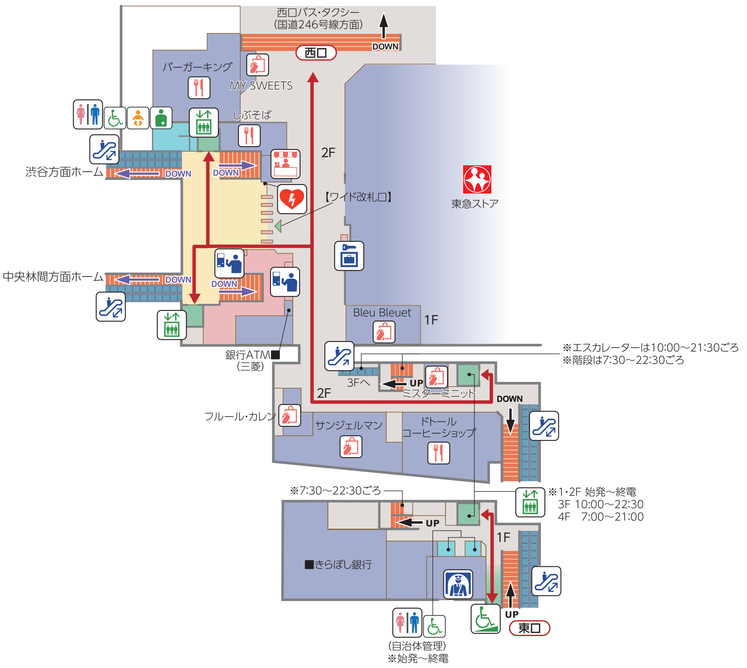

PT 18 市が尾

2024年8月30日現在



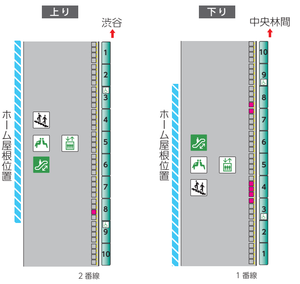

コンコース エリア　階段・段差 エリア　スロープ エリア

●凡 例

バリアフリー ルート　エレベーター　エスカレーター　エスカレーター (上り･下り)　スロープ　トイレ　女性トイレ　男性トイレ

トイレ (車いす対応)　トイレ (乳幼児対応)　トイレ (オストメイト対応)　多機能トイレ　券売機 精算機　定期券うりば

AED　待合室　コインロッカー　公衆電話　交 番　バス停　タクシーのりば　売 店

飲食施設　飲食施設 (改札内)　喫茶・軽食　喫茶・軽食 (改札内)　店 舗　店 舗 (改札内)

●銀行ATM案内

銀行ATM(三菱) ⇒ 三菱UFJ銀行
銀行ATM(みずほ) ⇒ みずほ銀行
銀行ATM(三井住友) ⇒ 三井住友銀行
銀行ATM(きらぼし) ⇒ きらぼし銀行
銀行ATM(川信) ⇒ 川崎信用金庫
銀行ATM(イオン) ⇒ イオン銀行
銀行ATM(セブン) ⇒ セブン銀行
銀行ATM(りそな) ⇒ りそな銀行
銀行ATM(横浜) ⇒ 横浜銀行

●駅ホーム図 凡 例

エスカレーター (上り･下り)＋階段　エスカレーター (上り)＋階段　エスカレーター (下り)＋階段　階段(上り･下り)

出口案内

西口
西口バス
タクシー
青葉区役所
青葉保健所
青葉警察署
青葉郵便局
青葉地方法務局
緑県税事務所
国道246号線
荏田北2丁目
市ヶ尾町

東口
緑税務署
イッツ･コミュニケーションズ
市ケ尾町
荏田西1丁目